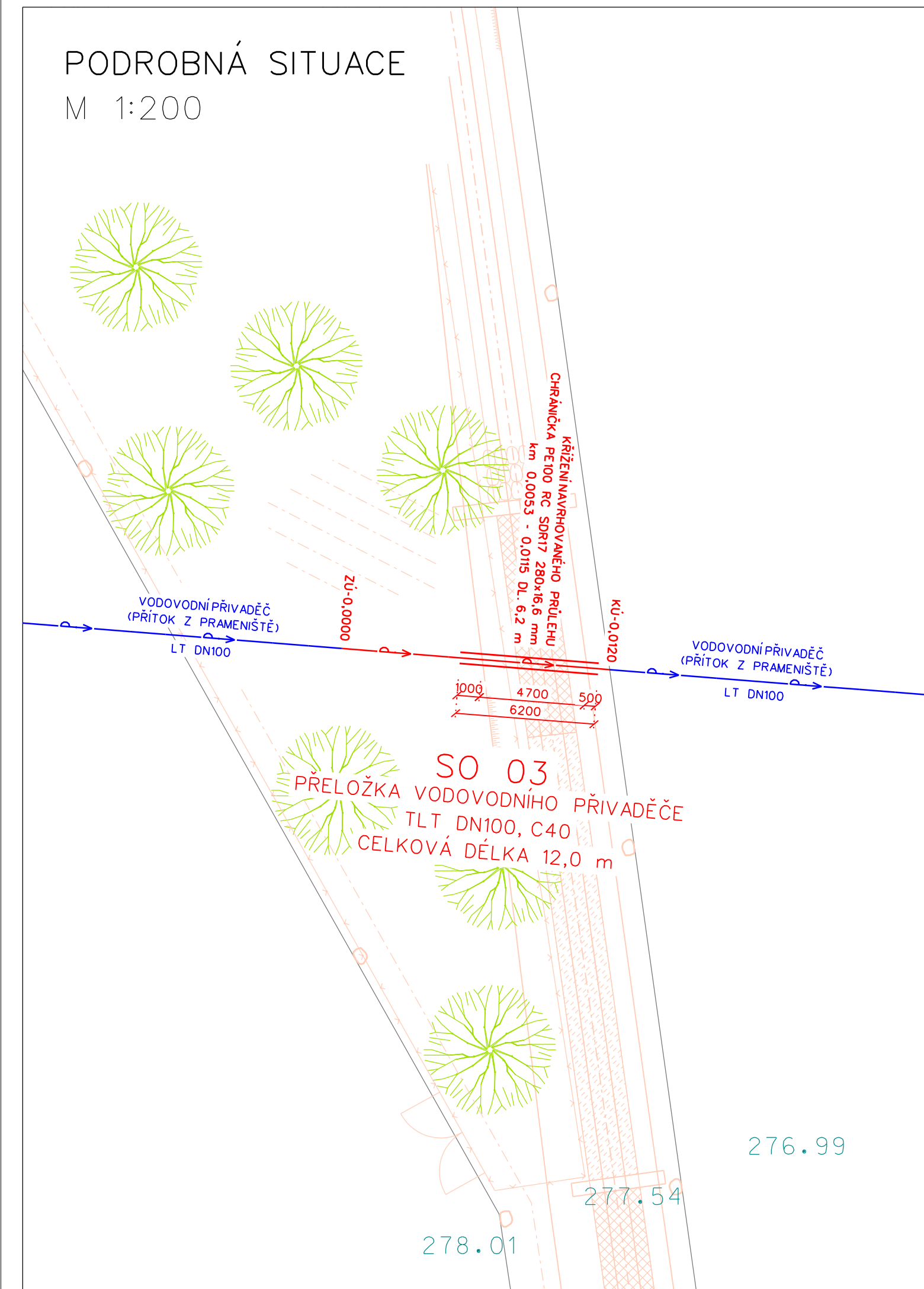
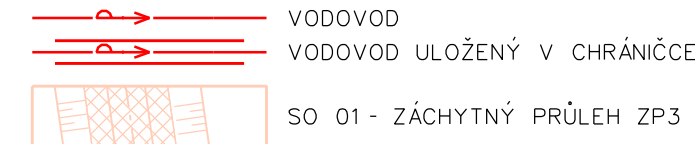


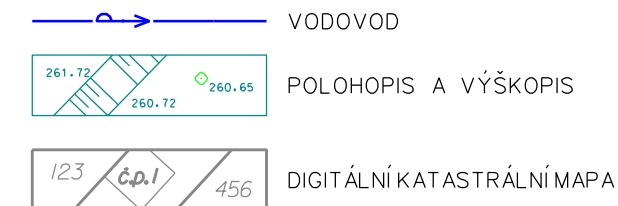
M 1:200



## NAVRŽENÉ OBJEKTY



## STÁVAJÍCÍ OBJEKTY



## SEZNAM STAVEBNÍCH OBJEKTŮ






SO 01 - ZÁCHYTŇÝ PRŮLEH MP3

SO 02 - VEGETAČNÍ ÚPRAVY

## SO 03 - PŘELOŽKA VODOVODNÍHO PŘIVADĚČE

ZÁKRESY PODZEMNÍCH INŽ. SÍTÍ NELZE POUŽÍT  
JAKO VYTÝČOVACÍ VÝKRES. PŘED ZAHÁJENÍM  
STAVEBNÍCH PRACÍ MUSÍ INVEŠTOR ZAJISTIT  
VYTÝČENÍ SÍTÍ JEJICH SPRÁVCI A OZNAČENÍ SÍTÍ  
V TERÉNU DLE PLATNÝCH PŘEDPISU

VÝŠKOVÝ SYSTÉM: B<sub>pV</sub>, SOUŘADNICOVÝ SYSTÉM: S-JTSK

Vypracoval	Zodpov.projektant	Hl. ing. projektu	Vedoucí střediska	 <div>AGPOL s.r.o. Jungmannova 153/12 779 00 Olomouc Česká republika</div>		
Adrián Hájník	Ing. Feltl, Ph.D.	Ing. Feltl, Ph.D.	Ing. Vaculín, Ph.D.			
						
Místo stavby	k.ú. Popovice u Kroměříže		Kraj	Zlínský	Počet formátů	2 A4
Investor	Státní pozemkový úřad, Krajský pozemkový úřad pro Zlínský kraj				Datum	11. 2024
<div>Akce - objekt</div> <div><b>ZÁCHYTNÝ PRŮLEH ZP3 V K.Ú. POPOVICE</b></div> <div><b>SO 03 - Přeložka vodovodního přivaděče</b></div>					Stupeň	DSP + R
					Zakázkové číslo	3064 / 045
					Archivní číslo	3064
Příloha	PODROBNÁ SITUACE				Měřítko	Číslo výkresu
					1 : 200	<b>D.3.2</b>

